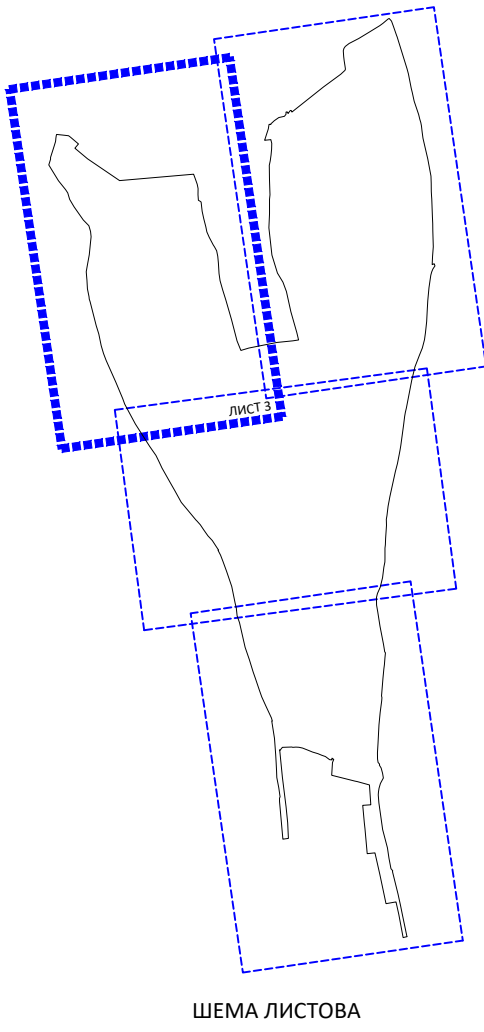
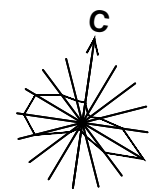
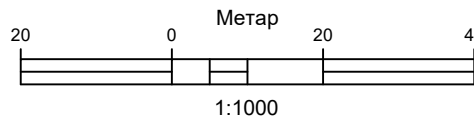


ПЛАН ДЕТАЉНЕ РЕГУЛАЦИЈЕ  
ЗА ТУРИСТИЧКО-УГОСТИТЕЉСКИ КОМПЛЕКС  
И ПРИСТУПНУ САОБРАЋАЈНИЦУ  
НА ПОТЕСУ "СЕЛЕУШ" У КО ИРИГ

- НАЦРТ -



ШЕМА ЛИСТОВА

ПЛАНИРАНА ДЕТАЉНА НАМЕНА ПОВРШИНА И ОБЈЕКТА - ЛИСТ 3

- ГРАЂЕВИНСКО ЗЕМЉИШТЕ
- ОПШТИНСКИ ПУТ
  - ПРИСТУПНА САОБРАЋАЈНИЦА
  - ПЕШАЧКО-БИЦИКЛИСТИЧКА СТАЗА
  - ЗЕЛЕНЕ ПОВРШИНЕ УЗ КОЛОВОЗ
- ПОЉОПРИВРЕДНО ЗЕМЉИШТЕ
- ОСТАЛО ПОЉОПРИВРЕДНО ЗЕМЉИШТЕ
  - НЕКАТЕГОРИСАНИ ПУТ
- ВОДНО ЗЕМЉИШТЕ
- ПОТОК
  - ПРОПУСТ / МОСТ
- РЕГУЛАЦИОНА ЛИНИЈА
- ГРАНИЦА ГРАЂЕВИНСКОГ ПОДРУЧЈА НАСЕЉА ИРИГ
- ГРАНИЦА ОБУХВАТА ПЛАНА
- ГРАНИЦА НАЦИОНАЛНОГ ПАРКА "ФРУШКА ГОРА"

НОСИЛАЦ ИЗДАЈЕ ПЛАНА		ОПШТИНА ИРИГ ОВЛАШТЕНО ЛИЦЕ:	Печат и потпис:
ОБРАЗЛАЖ		ИП ЗАВОД ЗА УРБАНИЗАМ ВОЈВОДИНЕ ДИРЕКТОР: ПРЕДРАГ КНЕЖЕВИЋ, дипл.правник ПОМОЋНИК ДИРЕКТОРА: мр ВЛАДИМИР ПИХТЕР, дипл.инж.арх.	Печат и потпис:
НАЗИВ ПЛАНА	ПЛАН ДЕТАЉНЕ РЕГУЛАЦИЈЕ ЗА ТУРИСТИЧКО-УГОСТИТЕЉСКИ КОМПЛЕКС И ПРИСТУПНУ САОБРАЋАЈНИЦУ НА ПОТЕСУ "СЕЛЕУШ" У КО ИРИГ		
НАЗИВ КАРТЕ	ПЛАНИРАНА ДЕТАЉНА НАМЕНА ПОВРШИНА И ОБЈЕКТА - ЛИСТ 3		
ОДГОВОРНИ УРБАНИСТА	СВЈЕТЛАНА РЕКО, дипл.инж.арх.	БАЧЕ СВИЉИЦА, дипл.инж.геод.	Печат и потпис:
САРАДНИЦИ	МАРИЈА ЗЕЦ, мастер инж.саобр.	БРАНКО МИЛОВАНОВИЋ, дипл.инж.мелио.	
E-2966	Размера: 1:1000	Датум: децембар 2025. год.	Број листа: 4.3